FASTIGHETSBILDNINGSMYNDIGHETEN

KARTA

Upprättad år	Dnr	Aktbilaga
19	1.6 96/75	KA

Ärende	Kommun	Län
Fastighetsreglering berörande Grevlunda 17:20, 17:21 och 17:25.	Simrishamn	Kristianstad
	Nybildade fastigheter	
Registerområde: Vitaby	Registreringsdatum: 1976-03-19	Dnr: 132-76
Förrättningslantmätare: D. Weber-Grönwall	GO Uppgift om åtgärd förrättningen avsett har införts i fastighetsregistret	För fastighetsregistermyndigheten

Fastighet, område m m	Fig	Areal hektar, m² delareal	± ändring/summa	Ägare, uppgifter till lokal skattemyndighet och andra anmärkningar

FASTIGHETSRÄTTSLIG BESKRIVNING,
aktbilaga BE.

Fig 1 till Grevlunda 17:21
" 2 " " 17:25

OBS! Gränsen 4rmf – 1rmf går utanför stengärdet

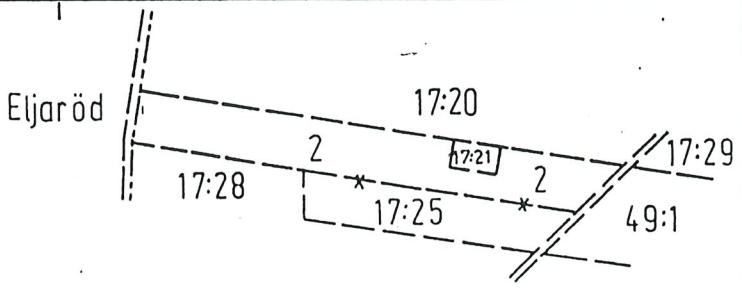

Skala 1:10000

TEKNISK BESKRIVNING

Koordinatförteckning

Punkt	Mark	X	Y
1	rmf	241,45	687,59
2	"	205,42	683,03
3	"	214,10	626,31
4	"	249,79	630,69

System: akt Vitaby 188

rmf = rör i marken, förankrat

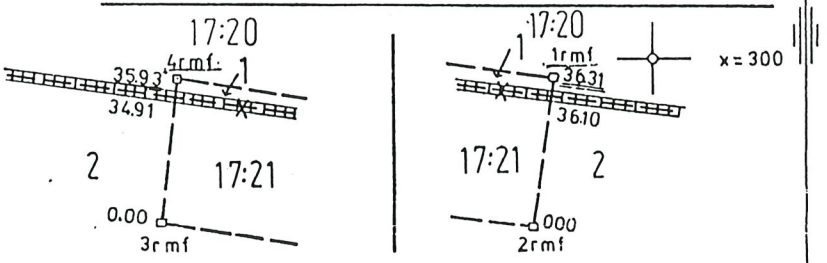

Detaljskiss

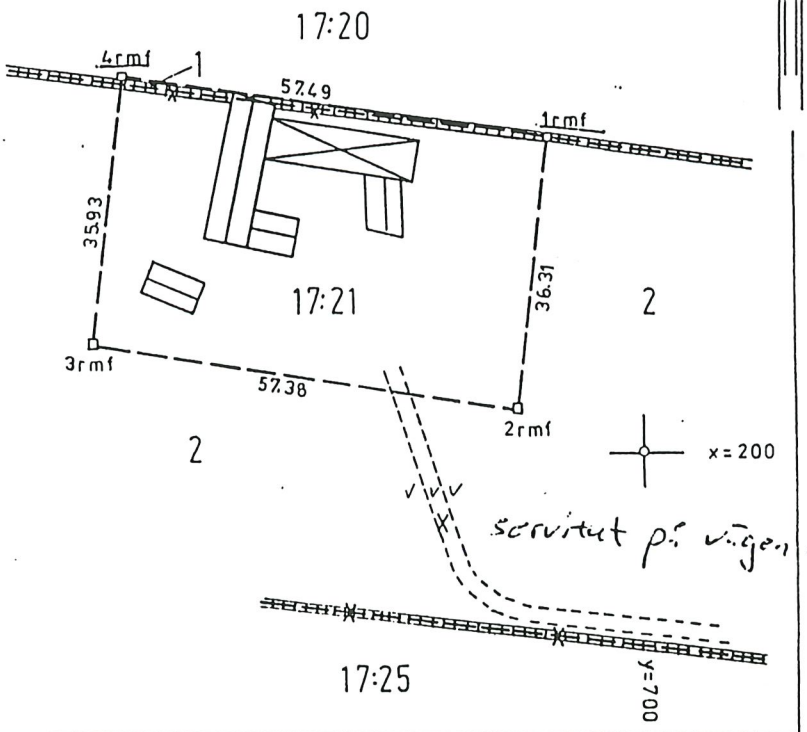

Att denna KOPIA överensstämmer med originalet intygas

namn

Nytillkommen gräns: 1-2-3-4-1.

För det tekniska innehållet svarar	Skala	Reg karta, lägesangivning
Zeid Liedman	1:1000	Fk. 023 48, 023 49
	Framställd genom: Mymätning och kopiering	

Mätning	Beräkning	Kartering	Ritn redigering
ZL	ZL	ZL	

Lantmäteriet BI 0343 10.1971 15000 SRA Sthlm 15855

40 Vitaby