

Ystad-Österlenregionens
miljöförbund

Ansökan/anmälan av enskilt avlopp i enlighet
med 13 och 14 §§ förordningen om miljöfarlig
verksamhet och hälsoskydd (SFS 1998:899)

Ankomststämpel
Ystad-Österlenregionens miljöförbund
2016-04-20
Diarienumr 2016.1493

1. Sökande

Namn		
Utdelningsadress Evraby Kulladal		
Postadress 27391 Tomelilla		
Telefon	Telefon - bostad	Telefon - arbete
	—	—
Organisations-/personnummer	E-postadress	

2. Fastighet

Fastighetsbeteckning Munka Tjärarp 27:3	Kommun Tomelilla	
Fastighetsägare (om annan än sökande)	Telefon bostad	Telefon arbete
Utdelningsadress	Postadress	
Fastighetens användning <input checked="" type="checkbox"/> Permanentboende <input type="checkbox"/> Fritidsboende <input type="checkbox"/> Annat.....		

3. Bilagor, Bilaga A är obligatorisk, Bilaga B är obligatorisk vid infiltration, C-F kan krävas i vissa fall, G underlättar och kan påskynda handläggningen

<input checked="" type="checkbox"/> Bilaga A (OBLIGATORISK): Situationsplan med måttangivelser , i skala 1:400, som tydligt visar avloppsanläggningens utförande och; <ul style="list-style-type: none"> • Fastigheten med byggnader och tillfartsvägar • Ledningsdragning för vatten och avlopp • Avloppsanordningens läge • Den egna vattentäktens läge • Andra vattentäkter inom 200 meter från den planerade avloppsanordningen
<input checked="" type="checkbox"/> Bilaga B (OBLIGATORISK vid infiltration): Resultat från jordsiktsanalys/perkolationstest
<input type="checkbox"/> Bilaga C: Uppgift om högsta riskerande grundvattennivå
<input type="checkbox"/> Bilaga D: Uppgifter om anläggningens reningskapacitet avseende fosfor (P-tot), kväve (N-tot), biologiskt syreförbrukande ämnen (BOD ₇) samt effekt på eventuella smittämnen avloppsvattnet.
<input type="checkbox"/> Bilaga E: Beskrivning av kontroll och serviceavtal
<input type="checkbox"/> Bilaga F: Vid urinuppsamling. I första hand är det ur resurshållningssynpunkt önskvärt att urinen tas om hand som gödning. Ange hur omhändertagande ska ske.
<input type="checkbox"/> Bilaga G: Intyg om att grannar , inom ett avstånd på cirka 200 meter, och eventuellt andra som kan beröras har informerats av Er om denna ansökan och inte framfört några invändningar.
<input type="checkbox"/> Bilaga H:

4. Ansökan avser (tillståndsplikt 13 § punkt 1)

Ny avloppsanläggning med ansluten vattentoalett (WC) inklusive bad-, disk- och tvättvatten (BDT)

5. Anmälan avser (anmälningsplikt 13 § punkt 3 eller 14 §)

Ny avloppsanläggning utan ansluten WC (endast BDT)

Ändring av avloppsanläggning – väsentlig ändring av avloppsvattnets mängd eller sammansättning – oavsett med eller utan ansluten WC

6. Entreprenör

Firma namn <i>Ellbergs Mask och Anläggning</i>	Ansvarig utförare <i>Johan Ellberg</i>
Utdelningsadress <i>Holmarägen 94</i>	Postadress <i>275 71 Lövstad</i>
Telefon	Mobiltelefon

7. Skyddsavstånd och förutsättningar

Uppgifter om grundvatten	<input checked="" type="checkbox"/> Provgrop har grävts för att få reda på platsens förutsättningar för infiltration, datum för uppmätning <i>2016-04-20</i> <input type="checkbox"/> Grundvattnets nivå på infiltrationsplatsen har uppmätts att ligga meter under befintlig marknivå. <input checked="" type="checkbox"/> Provgropen har grävts till ett djup av mer än 2 meter under planerat läggningsdjup men grundvattnet har inte påträffats. <input type="checkbox"/> Grundvatten har redovisats på annat sätt. Redovisning om när och på vilket sätt uppmätningen skett samt resultatet redovisas på särskild bilaga till ansökan.
Uppgifter om vattenförsörjning	<input checked="" type="checkbox"/> Egen brunn <input type="checkbox"/> Borrard <input checked="" type="checkbox"/> Grävt djup <i>10</i>meter <input type="checkbox"/> Gemensam brunn <input type="checkbox"/> Borrard <input type="checkbox"/> Grävt djupmeter <input type="checkbox"/> Kommunalt
Jordprovstagning	<input checked="" type="checkbox"/> Jordprovtagning med siktanalys på infiltrationsplatsen har utförts, se bifogad bilaga
Avstånd från reningsanläggning till:	Egen vattentäkt <i>60</i> meter Närmaste vattentäkt (grannes) meter (om avstånd mindre än 200 m) Närmaste sjö, vattendrag meter (om avstånd mindre än 100 m) Närmaste dräneringsledning meter (om avstånd mindre än 100 m) Närmsta väg <i>5 meter</i> meter Tomtgränsen <i>11</i> meter
Avstånd från slamavskiljare:	Till för slamtömningsfordon farbar väg <i>20</i> meter Till bostadshus <i>5</i> meter Till tomtgräns <i>5</i> meter

8. Avloppsanläggning

Antalet personer anläggningen ska betjäna	<input checked="" type="checkbox"/> 5 personer eller färre (ett hushåll) <input type="checkbox"/> fler än 5 personer, antal <input type="checkbox"/> Annat:			
Fastigheter som anläggningen ska betjäna	<input checked="" type="checkbox"/> Anläggningen ska betjäna endast ovan angiven fastighet <input type="checkbox"/> Anläggningen är gemensam med följande fastighet/er: <input type="checkbox"/> Del av anläggningen är gemensam, nämligen <input type="checkbox"/> Slamavskiljare <input type="checkbox"/> Reningsanläggning med följande fastighet/er:			
Toalett/WC	<input checked="" type="checkbox"/> Utan urinsortering <input type="checkbox"/> Med urinsortering <input type="checkbox"/> Ingen WC anslutning <input type="checkbox"/> Annat			
Steg 1	<input checked="" type="checkbox"/> Slamavskiljning <input type="checkbox"/> Fosforfällning	Fabrikat <i>Befintlig betong</i>	Modell <i>Trekammerbrunn</i>	
Förbehandling (slamavskiljning)		Våtvoly: <i>4 m³</i>	Godkännandebevis <input type="checkbox"/> Ja <input checked="" type="checkbox"/> Nej	
Steg 2	<input checked="" type="checkbox"/> Infiltration	<input checked="" type="checkbox"/> Normal <input type="checkbox"/> Upphöjd <input type="checkbox"/> Förstärkt Centimeter (markbäddssand)		
		Spridningsledningarnas placering i förhållande till befintlig markyta: <i>0,6</i> meter under mark eller meter ovan mark		
		Total spridningsyta, m ² <i>40 m²</i>	Antal spridningsledningar <i>2</i>	
	<input type="checkbox"/> Markbädd	Total spridningsyta, m ²	Antal spridningsledningar	
	<input type="checkbox"/> Minireningsverk	Avledning till	Serviceavtal kommer att upprättas: <input type="checkbox"/> Ja <input type="checkbox"/> Nej	
		Fabrikat och modell		
	<input type="checkbox"/> Kretslopp (Reducerar 90 % fosfor och syreförbrukande ämnen samt 50 % kväve)	Ingående komponenter;		
Urinhantering;				
Hantering av BDT (bad-, disk- och tvättvatten):				
Fekalihantering,				
Avledning till;				
<input type="checkbox"/> Annan	Beskriv:			

Efterbehandling Steg 3	<input type="checkbox"/> Fosforfälla
	<input type="checkbox"/> Efterpolering t.ex. damm
	<input type="checkbox"/> Annat
Övriga uppgifter <i>Filterborste monteras i T-rör</i>	

Datum <i>28/4-2016</i>	Namnunderskrift
	Namnförtydligande

Upplysningar

Ystad- Österlenregionens miljöförbund råder inte över eventuell planering av kommunalt avloppsnät. För frågor om kommunal utbyggnad kontakta respektive kommuns VA-enhet för vidare information.

För handläggning av ärendet tar Direktionen för Ystad-Österlenregionens miljöförbund ut en avgift i enlighet med Miljöbalkens 27 kapitel, § 1, om tillsyn och prövning. Avgiften för år 2016 har fastställts av kommunfullmäktige till 890 kronor per timme. För prövning av ansökan om tillstånd till enskilt avlopp debiteras, i enlighet med vad som anges i taxan, en avgift på 5 340 kronor motsvarande en handläggningstid på 6 timmar. Avgift för prövning skall erläggas även om ansökan avslås.

Taxa

Prövning av ansökan om inrättande av avloppsanordning eller anslutning av vattentoalett enligt 13 § förordningen (1998:899) om miljöfarlig verksamhet och hälsoskydd avseende:

1. Inrättande av vattentoalett med sluten tank, 6 timmar
2. Inrättande av avloppsanordning med avloppsutsläpp till mark eller vatten, till vilken vattentoalett skall anslutas, 6 timmar
3. Inrättande av flera avloppsanordningar enligt punkterna 1 eller 2 på samma fastighet och vid samma tillfälle, 10 timmar
4. Anslutning av vattentoalett till befintlig avloppsanordning, 6 timmar
5. Inrättande av gemensam avloppsanordning för 5-25 personekvivalenter, 10 timmar
6. Inrättande av gemensam avloppsanordning för 25-200 personekvivalenter, timtaxa

Ansökan med bilagor insändes till:

Ystad-Österlenregionens miljöförbund
Gladanleden 2
273 36 Tomelilla
Tel: 0417-57 35 00 Fax: 0417-57 35 01

INFORMATION ENLIGT 23 och 24 §§ PERSONUPPGIFTLAGEN (1998:204, PuL)

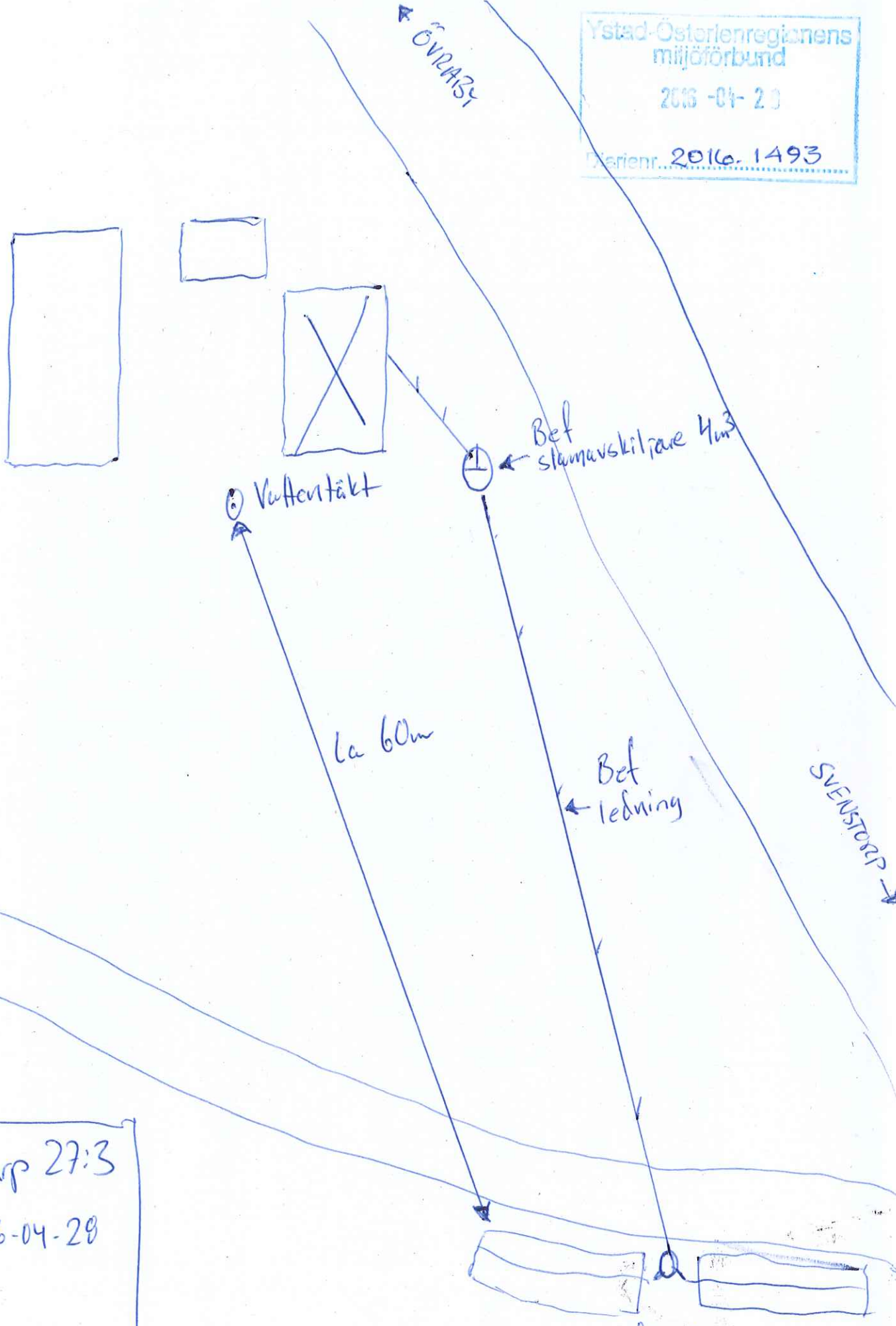
De personuppgifter som du lämnar på denna blankett behandlas i enlighet med personuppgiftslagen. Personuppgifterna behandlas av myndigheten för att denna skall kunna fullgöra sina förpliktelser och övriga åtaganden, enligt lag eller annan författning eller avtal. Personuppgifterna kan för angivna ändamål komma att lämnas ut till andra myndigheter eller till enskild om detta följer av lag eller annan författning. Myndigheten iakttar självfallet gällande sekretessbestämmelser. Enligt PuL har du rätt att efter skriftlig, egenhändigt undertecknad ansökan få ett registerutdrag en gratis en gång per kalenderår. Du har även rätt inkomma med begäran om rättelse av personuppgifterna.

INTYG FRÅN GRANNAR

Fastighet	Fastighetsägare (namn och adress)	Har tagit del av ansökan inkl. situationsplan (ritning)	
		Har inga synpunkter	Har synpunkter* - se bilaga
		sign.	sign.

*Eventuella synpunkter bör inlämnas skriftligt. Dessa kan bifogas denna sammanställning.

Ystad-Österlenregionens
miljöförbund
2016-04-28
Variernr. 2016-1493



Munka Tjugarp 27:3
Ritad 2016-04-28
John Ellberg

My infiltration
två spridarledningar
a 20m²

Objekt: Markprov för avloppsanalys /infiltration

Provvt.plats: Munka Tätarp 27:3 1 m djup

Sekt./B-hål:

Beställare: Johan Ellberg Mark o Entr

Täkt: Munka Tätarp 27:3 1 m djup

Produkt: Markprov för avloppsanalys /infiltration

Analys: Siktning enligt VVMB 619

Provtagning: SS-EN 932-1:2007

Provtagare: Johan Ellbergs mark och entr.

Provvt.datum: 2016-04-22

Väg nr:

Producerat:

Entreprenör: Johan Ellberg Mark o Entr

Leverantör: Johan Ellbergs mark och entr.

SIKTPROTOKOLL

Reg.nr #: 160422101

Typblad: SGF Figur 8 Jordmaterial till avloppsinfiltration

Sikt Storlek	Enskild omräknad vikt	Ökande % Passerar	Interpolerat 1% Passerar	Graderingsområde			
				Min γ %	Min τ %	Max τ %	Max γ %
125		100,0	100,0				
90		100,0	100,0				
63		100,0	100,0				
45		100,0	100,0				
31,5		100,0	100,0				
22,4		100,0	100,0				
16		100,0	100,0				
11,2	30,0	95,4	95,4				
8	8,0	94,2	94,2				
5,6	12,0	92,3	92,3				
4	14,0	90,2	90,2				
2	34,0	84,9	84,9				
1	68,0	74,5	74,5				
0,5	138,0	53,2	53,2				
0,25	176,0	26,2	26,2				
0,125	124,0	7,1	7,1				
0,063	22,0	3,7	3,7				
Siktrest	24,0						

Halt (/) vikt-%

Halt (0.002/0.063)vikt-%

Humus halt

Sörsta stenstorlek, D_{max}

Kulkvarnsvärde vikt-%

Andel okrossat vikt-% Fraktion

micro-Devalvärde, våt vikt-

 C_c C_u D90/ D30

Finhetsmodul=

16 mm SS-EN 932-1:2009 kap 15

SS-EN 1097-9/A1:2005

SS-EN 933-5 (VVMB610)

SS-EN 1097-1:2011

Los Angeles tal

0,36

14,21

2,23

Graderingsområde:

Materialtyp: Graderad sand med grus

Fördelning

Grus = 15,1%

Sand = 81,2%

Silt & Ler = 3,7%

D(30)= 0 mm

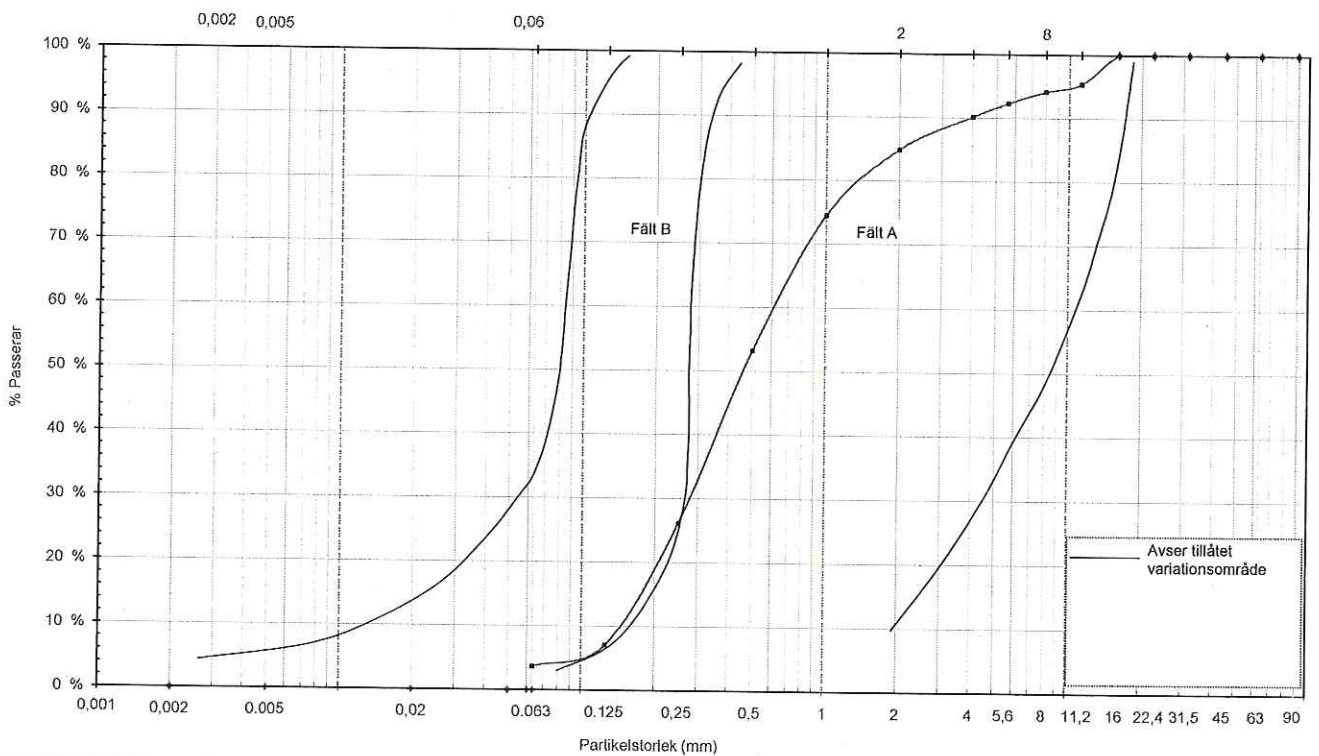
D(60)= 1 mm

D(90)= 4 mm

D(98)= 14 mm

SGF Figur 8 Jordmaterial till avloppsinfiltration

ler | silt | sand | grus | sten +



Anm:

Namn:

Helena Cristiansson

Ort:

Ö Vemmerlöv

Datum:

2016-04-22

Enkelprov:

Ja

Tvättsikt:

Nej

Copyright Conrock Software AB © 1991-2016

Postadress
EJLERTSLUNDS
Grus & Betong AB
272 97 GÄRSNÄS

Besöksadress
Ö. Vemmerlöv
SIMRISHAMN
E-mail: info@ejlertslund.se

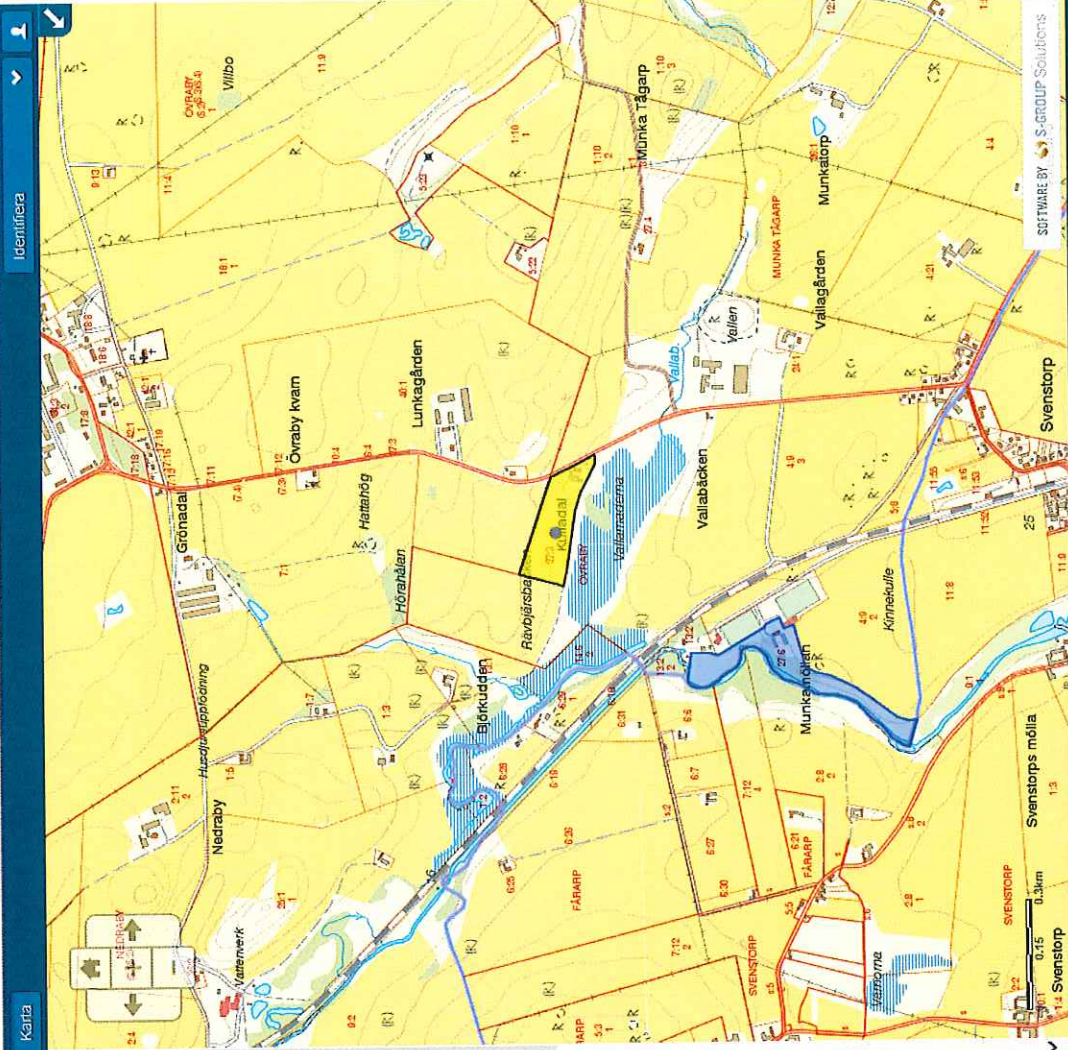
Telefon
0414-232 04
0414-231 08
070-298 31 90

Telefax
0414-235 27

F-skattebevis
12-556132-2727-01

Postgiro
27 35 73-6
Bankgiro
302-5590

Hemsida: www.ejlertslund.se



MUNKA TLGARP 27.3>1 (Fastigheter och samfälligheter)

Fastighet
MUNKA TÅGARP 27.3
Fastighetsnyckel: 120624953 Aktualitet (Avisering): 2014-11-18
Distrikt: Övraby Aktualitet (KLM/SLM): 20061025
Status: Levande Aktualitet (Inskrivning): 2014-03-06
[Kopiera till urklipp](#)

Adress

Arealinformation

Ursprung / tidigare beteckning

Samfällighet/Gemensamhetsanläggningar

Delägande fastigheter

Lagfart/Tomträtt

Anmärkning
Fång: 2014-01-28 Bouppbeckning
Köpeskilling: sek
Tomträtt: Nej

1/1 19490708-3549 Sonja Andersson ÖVRABY KULLADAL, 27391 TOMELILLA

[Gå till detaljer](#)

Tomträttsupplåtelse

Registrering

Anteckning

Avtalsrättighet/Inteckning

Fastighetsäganderörändring

Skala: 11062